

JUNIO 2020
INFORME N°1

BARRIOS POPULARES DE LA PLATA POR DELEGACIONES MUNICIPALES

*Luis Adriani; Lucas Alzugaray; Susana Ortale;
María Laura Peiró; Juliana Santa María*

COMISIÓN DE RELEVAMIENTO Y MONITOREO DE LA EMERGENCIA SANITARIA EN EL GRAN LA PLATA DE LA FAHCE PARA REPRESENTANTES DE LOS COMITÉS DE EMERGENCIA MUNICIPAL (Ord. Mun. N° 17654), COORDINADOS POR EL CONSEJO SOCIAL DE LA UNLP.

RESPONSABLES DE LA COMISION DE RELEVAMIENTO Y MONITOREO FAHCE

Laura Rovelli, Secretaria de Investigación de la FaHCE

Jerónimo Pinedo, Secretario de Extensión de la FaHCE

Luis Adriani, Docente-Investigador de la FaHCE y Director del Centro de Investigaciones Geográficas del IdIHCS

Susana Ortale, Docente-Investigadora de la FaHCE y Directora del Ceren

EQUIPO DE INVESTIGACIÓN

Lucas Alzugaray - Área de Apoyo Metodológico del IdIHCS

María Laura Peiró - Área de Apoyo Metodológico del IdIHCS

Juliana Santa María - Área de Apoyo Metodológico del IdIHCS

Candela Victoria Díaz - Secretaría de Extensión de la FaHCE

Lucía Reartes - Secretaría de Extensión de la FaHCE

Gisela Huaracallo Chiri - Secretaría de Extensión de la FaHCE

Cecilia Costa Álvarez - Secretaría de Extensión de la FaHCE

AUTORES DEL INFORME

Luis Adriani; Lucas Alzugaray; Susana Ortale; María Laura Peiró; Juliana Santa María.

LA COMISIÓN DE RELEVAMIENTO Y MONITOREO DE LA FAHCE SE RESERVA LA POSIBILIDAD FUTURA DE PUBLICACIÓN Y DIFUSIÓN DEL PRESENTE INFORME, PREVIO ACUERDO CON LAS AUTORIDADES DE LA UNLP.

REPRESENTANTES DE LOS COMITES DE EMERGENCIA MUNICIPAL (Ord. Mun. N°17654), COORDINADOS POR EL CONSEJO SOCIAL DE LA UNLP

Manuela Glavich - Comité de ABASTO
Josefina Bolis - Comité de ARANA
Gabriel Morini - Comité de ARTURO SEGUI
Violeta Sbatella - Comité de CITY BELL
Guillermina Ferraris - Comité de EL PELIGRO
Germán Zorba - Comité de EL RINCON
Ayelén Brras Cruz - Comité de ETCHEVERRY
Maurio Ayardi - Comité de GONNET
Emilia Preux - Comité de GORINA
Fabio Zyserman - Comité de HERNANDEZ
Santiago Naranjo - Comité de LOS HORNOS
Vanesa Arrúa - Comité de LOS PORTEÑOS
Adriana Villalva - Comité de MELCHOR ROMERO
Mariana Santín - Comité de OLMOS
Emanuel Sosa - Comité de RINGUELET
Melina Fernández - Comité de SAN CARLOS
Jerónimo Pinedo - Comité de ALTOS de SAN LORENZO
Candela Cedrón - Comité de SAVOIA
Ezequiel Mapelli - Comité de SICARDI
Victoria Calvo - Comité de TOLOSA
Octavio Caprile - Comité de VILLA CASTELLS
Ana Lacunza - Comité de VILLA ELISA
Agustín Martinuzzi - Comité de VILLA ELVIRA

RESUMEN

Este informe presenta una caracterización general de los Barrios Populares de La Plata. Para ello se considera su distribución por Delegaciones Municipales y Centros Comunales (en adelante Delegaciones).

En una primera parte se describe la cantidad de Barrios y de familias que los habitan, así como su distribución en el Partido. En una segunda, se presentan las principales condiciones de acceso a los servicios básicos. En el final, se indica la problemática de las inundaciones y se pone a disposición un listado de los barrios populares identificados por Delegación Municipal.

En un próximo informe se presentará una descripción de cada Delegación Municipal desagregada por barrios populares.

INDICE

INTRODUCCION	6
CARACTERISTICAS DE LOS BARRIOS POPULARES DE LA PLATA POR DELEGACION	8
ACCESO A SERVICIOS BASICOS EN LOS BARRIOS POPULARES DE LA PLATA	12
INUNDACIONES EN LOS BARRIOS POPULARES DE LA PLATA	15
BARRIOS POPULARES DE LA PLATA POR DELEGACION	17

INTRODUCCION

El municipio de La Plata cuenta con veintitrés Delegaciones, a saber: ABASTO, ALTOS DE SAN LORENZO, ARANA, ARTURO SEGUI, CITY BELL, EL PELIGRO, EL RINCON, GORINA, HERNANDEZ, OLMOS, LOS HORNOS, LOS PORTEÑOS-LAS BANDERITAS, GONNET, MELCHOR ROMERO, RINGUELET, SAN CARLOS, SAVOIA, TOLOSA, VILLA CASTELLS, VILLA ELISA, VILLA ELVIRA y PARQUE. SICARDI-VILLA GARIBALDI.

Los territorios de las Delegaciones presentan extensiones, densidades de población, ocupaciones, usos del suelo, accesibilidades y actividades económicas diferentes, como así también equipamientos comunitarios y condiciones sociales desiguales. Asimismo, cuentan con actores y relaciones sociales con trayectorias específicas y enfrentan problemáticas particulares, hecho que demanda a los Comités de Crisis constituidos frente a la Pandemia y la implementación de las medidas de Aislamiento social, preventivo y obligatorio y sus excepciones, la realización de estrategias territoriales propias aunque interrelacionadas con las dinámicas políticas e institucionales municipales, en articulación con la disponibilidad de recursos y las disposiciones de los gobiernos provincial y nacional.


En estos territorios se distribuyen 153 Barrios Populares¹ habitados por 29.033 familias².

¹ El dato corresponde al Registro Nacional de Barrios Populares, RENABAP, año 2018. Se entiende como Barrio Popular aquel que reúne al menos a 8 familias agrupadas o contiguas, donde más de la mitad de la población no cuenta con título de propiedad del suelo ni acceso regular a por lo menos dos de los tres servicios básicos (red de agua corriente, red de energía eléctrica con medidor domiciliario y/o red cloacal). El Registro se llevó a cabo a escala nacional entre los años 2016 y 2019. La fuente de los datos utilizada en este informe corresponde a la base 2018. La misma fue obtenida de: <http://datos.techo.org/dataset/argentina-relevamiento-nacional-de-barrios-populares-2018>. Otro relevamiento de importancia es el Registro Público Provincial de Villas y Asentamientos Precarios de la Provincia de Buenos Aires (RPPVAP), el cual fue realizado entre 2014 y 2015 a los fines de la implementación de la Ley 14.449 de Acceso Justo al Hábitat. Este relevamiento estipula criterios diferentes para la denominación y clasificación de los diferentes tipos de Barrios. El registro se encuentra disponible en: <http://190.188.234.6/registro/publico/#%3A~%3Atext%3DEl%20Registro%20P%C3%BAblico%20Provincial%20de%2Cprecarios%20%80%9D%25>

² El RENABAP presenta la localización de los Barrios Populares de La Plata según la división de Delegaciones / Centros Comunes vigente hasta diciembre de 2016. A partir de entonces se incorporaron como nuevos Centros Comunes Savoia, Parque Sicardi – Villa Garibaldi, Villa Castells, El Rincón y Los Porteños – Las Banderitas. Esto motivó que se adecuara la base de datos a la nueva configuración espacial de las Delegaciones.

Cuadro 1. Tipos de uso de suelo y barrios populares por delegación

DELEGACION	USO DEL SUELO PREDOMINANTE POR DELEGACIÓN			BARRIOS POPULARES	
	URBANO RESIDENCIAL	PERIUBANO	RURAL	TOTAL BARRIOS	TOTAL FAMILIAS
ABASTO				4	477
ALTOS DE SAN LORENZO				13	3799
ARANA				2	190
ARTURO SEGUI				3	438
CITY BELL				7	681
EL PELIGRO				4	358
EL RINCON				3	125
ANGEL ETCHEVERRY				5	277
GORINA				3	382
HERNANDEZ				4	787
OLMOS				10	1124
LOS HORNOS				19	4426
LOS PORTEÑOS – LAS BANDERITAS				0	0
GONNET				2	50
MELCHOR ROMERO				24	5980
PARQUE SICARDI - VILLA GARIBALDI				0	0
RINGUELET				2	426
SAN CARLOS				12	1872
SAVOIA				1	321
TOLOSA				8	865
VILLA CASTELLS				4	101
VILLA ELISA				4	512
VILLA ELVIRA				19	5842
TOTAL				153	29033

Referencia:  Usos de suelo predominantes en cada Delegación

Fuente: Elaboración de H.L. Adriani a partir del Código de Ordenamiento Urbano de La Plata y a Registro RENABAP.

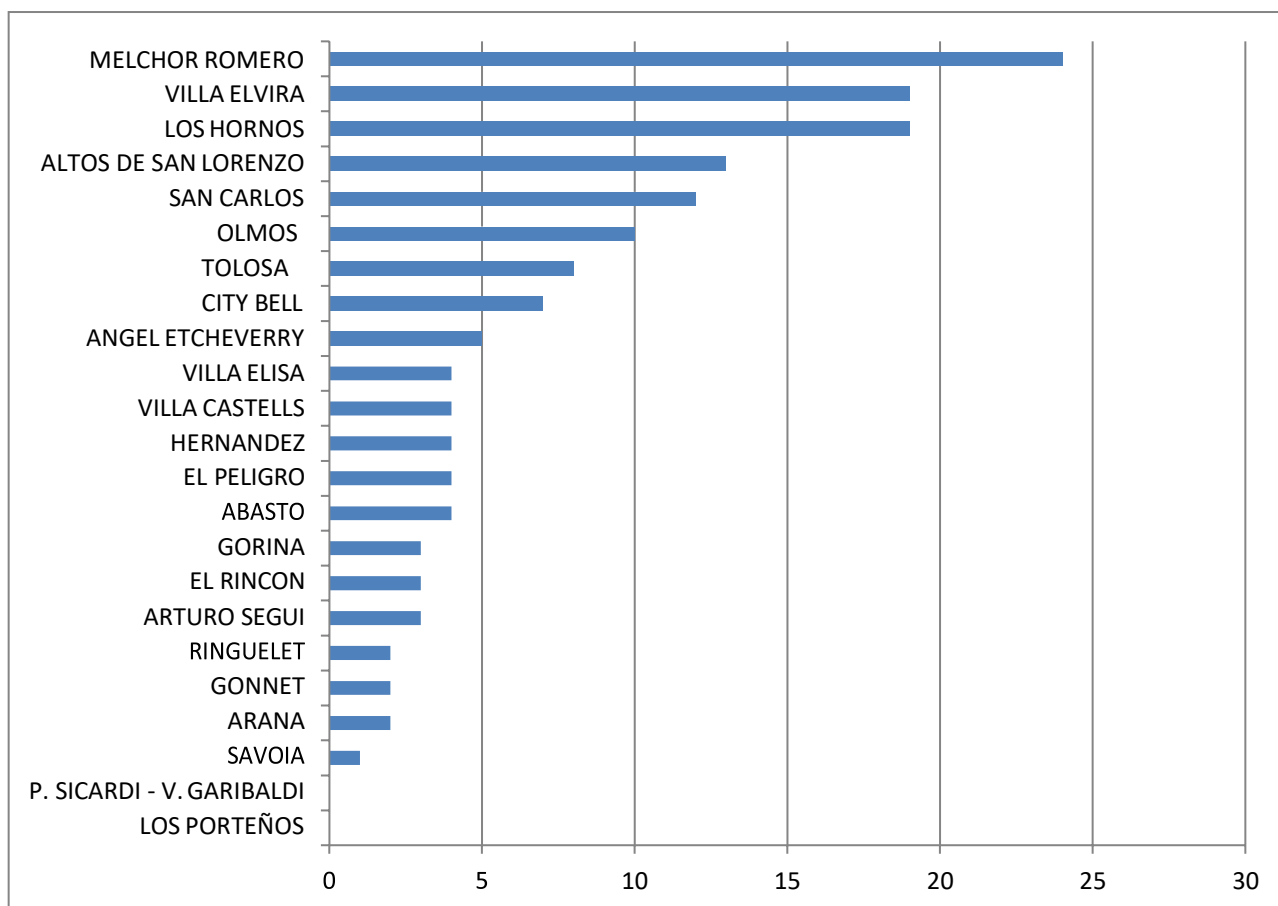
Contrastado con las 18.600 familias con Necesidades Básicas Insatisfechas (NBI)³ registradas en 2010 por el Censo Nacional de Población, el dato de 29.033 familias que habitan los Barrios Populares del partido evidencia la magnitud del deterioro de las condiciones del hábitat en el Partido de La Plata.

³ Dirección Nacional de Relaciones Económicas con las Provincias (DINREP) Subsecretaría de Relaciones con Provincias Ministerio de Economía y Finanzas Públicas de la Nación "Necesidades Básicas Insatisfechas (NBI) Información censal del año 2010", Buenos Aires, 2014. Disponible en: <http://www2.mecon.gov.ar/hacienda/dinrep/Informes/archivos/NBIAmpliado.pdf>

CARACTERISTICAS DE LOS BARRIOS POPULARES DE LA PLATA POR DELEGACION

De las veintitrés delegaciones que conforman el Municipio de La Plata, veintiuna presentan barrios populares. Solo Los Porteños-Las Banderitas y Parque Sicardi-Villa Garibaldi no cuentan con ellos.

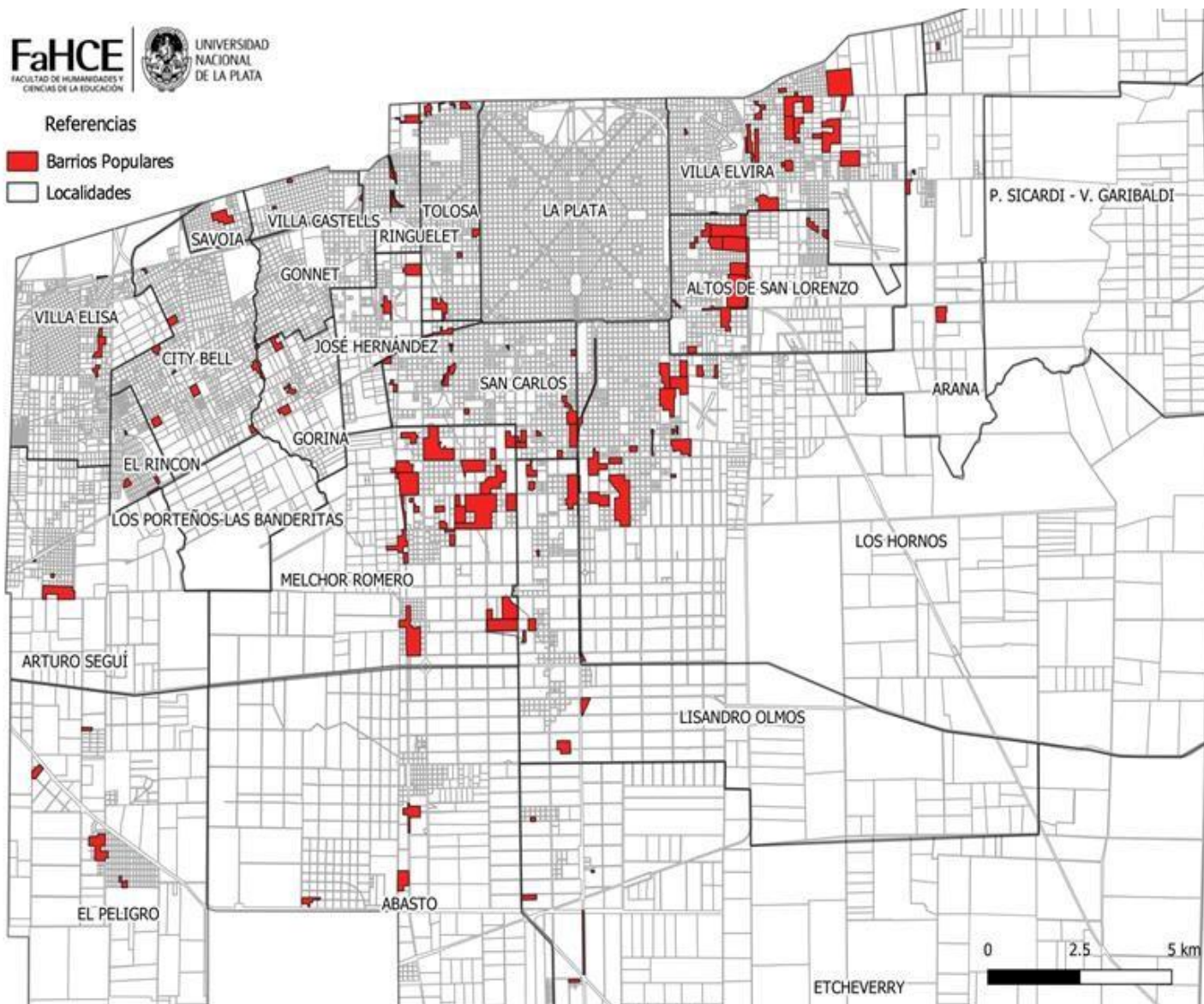
Gráfico 1. Cantidad de Barrios por Delegación



Fuente: elaboración de H.L. Adriani sobre la base del registro RENABAP

La mayor concentración de Barrios Populares se encuentra en las delegaciones del oeste y suroeste (Melchor Romero, Los Hornos y San Carlos) y del sureste (Villa Elvira y Altos de San Lorenzo) del Municipio. En su conjunto, estas cinco delegaciones reúnen el 57% del total de los Barrios Populares de La Plata.

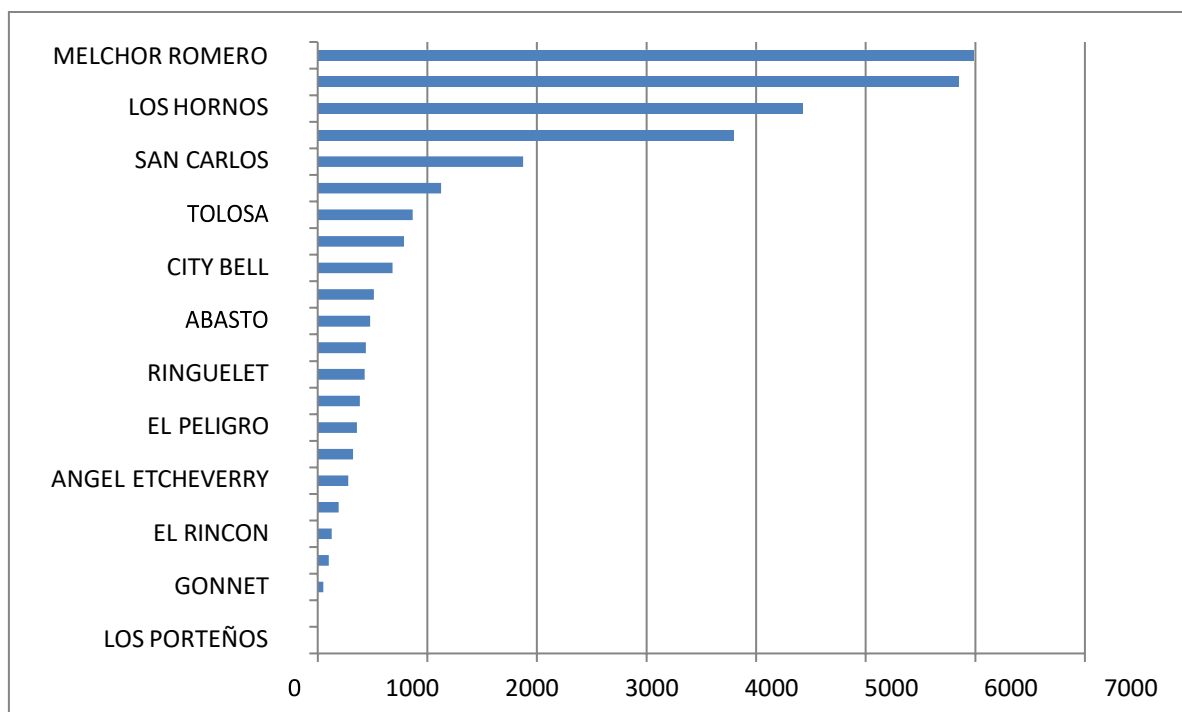
Mapa 1. Distribución de los Barrios Populares de La Plata por Delegación



Fuente: Elaboración de G. Dambra, H.L. Adriani y S. Báez a partir de Ordenanzas N° 10469 y N° 11443 de la Municipalidad de La Plata y el Mapa del relevamiento del Registro Nacional de Barrios Populares <https://www.argentina.gob.ar/habitat/renabap/mapa>

Si se tiene en cuenta la cantidad de familias por barrio, las cinco delegaciones mencionadas reúnen el 75% del total de las familias que habitan barrios populares.

Gráfico 2. Cantidad de familias de Barrios Populares por Delegación



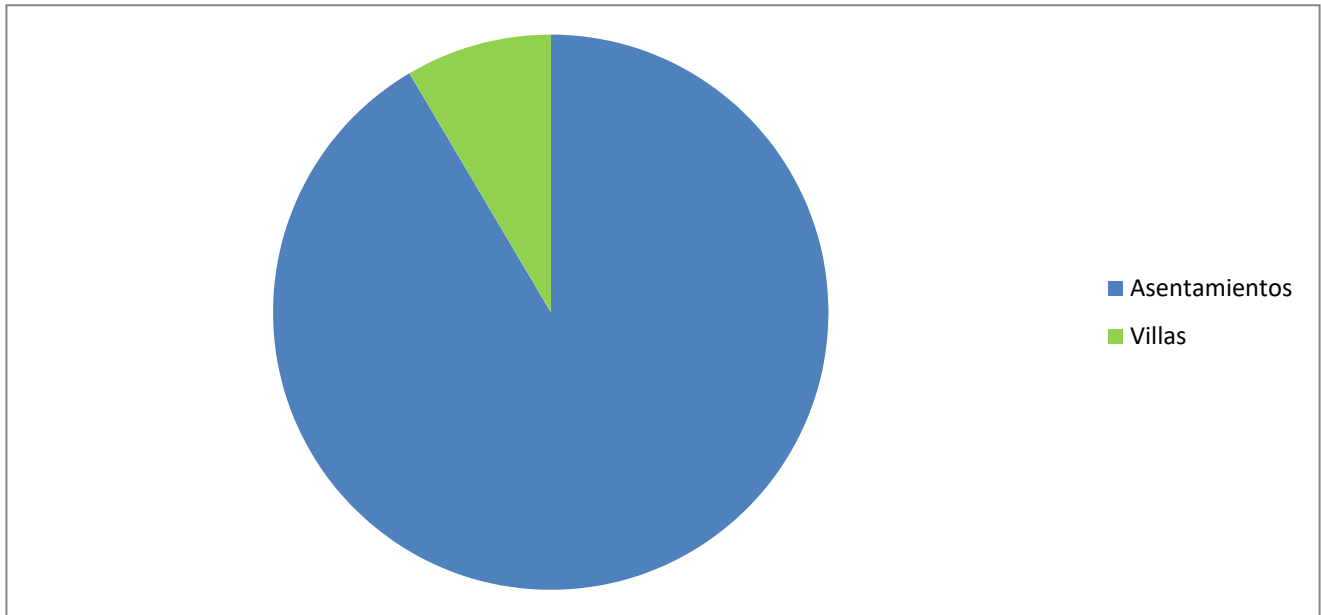
Fuente: elaboración de H.L. Adriani sobre la base del registro RENABAP

En términos generales, los Barrios Populares pueden ser considerados como asentamientos o villas. Mientras se denomina villas a aquellos espacios densamente poblados que presentan tramas irregulares y abigarradas, los asentamientos son de menor densidad poblacional con trazados urbanos de ocupación regulares, decididos y organizados colectivamente⁴.

⁴ Se toman las definiciones operativas del RENABAP. Se consideran “Villas”, aquellos barrios cuyos conjuntos de viviendas de diferentes grados de precariedad y hacinamiento, conforman una trama urbana irregular, es decir, no son barrios amanzanados. Estas fueron conformadas a través de diversas estrategias de ocupación del suelo y se caracterizan por presentar deficiencias en el acceso formal a los servicios básicos y una situación dominial irregular en la tenencia del suelo. No cuentan con suficiente infraestructura de ciudad como espacios verdes o de recreación, calles en donde puedan circular automóviles, equipamiento público, paradas de colectivo, entre otros. A estos barrios se accede a través de pasillos estrechos y, en general, tienden a crecer en altura ya que la disponibilidad de suelo es escasa o nula. Presentan una alta densidad poblacional y generalmente se encuentran localizadas cercanas a centros de producción y de consumo y en terrenos cercanos a vías del ferrocarril y cursos de agua. Se consideran “Asentamientos”, aquellos barrios cuyos conjuntos de viviendas de diferentes grados de precariedad y hacinamiento, buscan mantener la trama urbana como continuidad del tejido de la ciudad formal. Estos fueron conformados a través de diversas estrategias de ocupación del suelo, presentan un déficit en el acceso formal a los servicios básicos y una situación dominial irregular en la tenencia del suelo. Los terrenos se encuentran, en su mayoría, subdivididos en parcelas que conforman manzanas, respetando el trazado de las calles. En muchos casos se reservaron lugares para equipamiento y espacios verdes. La densidad poblacional es menor que en los barrios caracterizados como villas.

De acuerdo con el registro proporcionado por RENABAP, en La Plata predominan los asentamientos respecto de las villas. Mientras el número de asentamientos asciende a 140, las villas suman 13.

Gráfico 1. Porcentaje de Villas y Asentamientos en La Plata



Fuente: elaboración de H.L. Adriani sobre la base del registro RENABAP.

ACCESO A SERVICIOS BASICOS EN LOS BARRIOS POPULARES DE LA PLATA

Si se considera el acceso a servicios básicos, las principales características de los Barrios Populares son las siguientes⁵:

- En cuanto al acceso al agua corriente, se identifica el predominio del acceso por medio de conexiones hechas por los vecinos, generalmente mediante mangueras, seguida por las perforaciones de pozos en cada vivienda. En algunos barrios, la provisión es a través de tanques comunitarios. Sólo doce de los Barrios Populares están conectados a la Red Pública de agua corriente, lo cual comprende unas dos mil familias.
- En relación con la electricidad, predomina ampliamente la conexión irregular (“enganchados” a la red, cables a los postes de luz de la calle, de una familia a otra), y en muy pocos casos se releva conexión a la red pública con medidores domiciliarios o colectivos.
- Con respecto a las excretas, en los barrios populares predomina desagote a pozo negro / ciego u hoyo seguido por el desagote a cámara aséptica y pozo ciego. Se releva exigua la conexión a la red cloacal; tan solo un barrio presenta viviendas con conexión formal a cada domicilio, exclusivo para la eliminación de excretas.

⁵ Fuente: <http://datos.techo.org/dataset/argentina-relevamiento-nacional-de-barrios-populares-2018>, adecuada a la división por Delegaciones actual. Para consultar la metodología de relevamiento puede verse: <http://datos.techo.org/dataset/argentina-relevamiento-asentamientos-informales-2016>

- En cuanto a la energía domiciliaria, se releva que el gas en garrafa es la provisión de energía que mayor presencia tiene en los Barrios Populares, principalmente para cocina. Sólo dos barrios están conectados a red de gas. Por lo que se refiere a la energía para calefacción predomina la energía eléctrica seguida por el uso de gas en garrafas y, por el de leña y/o carbón. Este último se identifica como predominante en catorce barrios.

Cabe agregar que en el registro de acceso a servicios de cada Barrio Popular se consideró la situación predominante en el momento del relevamiento, por lo cual los datos disponibles no reflejan las heterogeneidades internas de cada barrio ni las modificaciones que se puedan haber producido desde la realización del relevamiento a la fecha.

A continuación, la situación del acceso a los servicios en los Barrios Populares de cada Delegación se presenta en el **Cuadro 2**⁶.

⁶ El cuadro identifica la situación que corresponde al 75% o más en los barrios de cada Delegación. Cuando este porcentaje es menor se menciona también la situación que le sigue en participación porcentual.

Cuadro 2. Acceso y tipo de servicios en Barrios Populares por Delegación

	ENERGIA ELECTRICA	EVACUACION DE EXCRETAS	PROVISION DE AGUA	ENERGIA CALEFACC.	ENERGIA COCINA
ABASTO	Conexión irregular	Pozo ciego	Pozo	Eléctrica	garrafa
ALTOS DE SAN LORENZO	Conexión irregular	Pozo ciego	Conex. precaria a red	Eléctrica	garrafa
ARANA	Conexión irregular	Cámara Asc. / Pozo ciego	Pozo-Tanque Comunit.	Eléct.- Leña,carbón	garrafa
ARTURO SEGUI	Conexión irregular	Cámara Asc. / Pozo ciego	Conex. precaria a red	Eléctrica	garrafa
CITY BELL	Conex. Irreg. - Red Pub.	Pozo ciego / Cámara Asc.	Pozo-Conex. Precaria a red	Eléct.- Leña,carbón	garrafa
EL PELIGRO	Conexión irregular	Pozo ciego	Pozo	Eléct.- Leña,carbón	garrafa
EL RINCON	Red pública	Pozo ciego	Pozo	Eléctrica	garrafa
ANGEL ETCHEVERRY	Conexión irregular	Pozo ciego	Pozo-Conex. Precaria a red	Eléct.- Leña,carbón	garrafa
GORINA	Conexión irregular	Pozo ciego	Conex. precaria a red	Eléctrica	garrafa
HERNANDEZ	Conexión irregular	Pozo ciego	Conex. precaria a red	Eléct.- Leña,carbón	garrafa
OLMOS	Conexión irregular	Pozo ciego	Conex. precaria a red- Red Pub.	Eléctrica	garrafa
LOS HORNOS	Conexión irregular	Pozo ciego / Cámara Asc.	Conex. precaria a red	Eléctrica	garrafa
MELCHOR ROMERO	Conexión irregular	Pozo ciego / Cámara Asc.	Conex. precaria a red- Red Pub.	Eléct.-Gas en garrafa	garrafa
GONNET	Conex. Irregular - Red Pub.	Cámara Asc. / Pozo ciego	Conex. precaria a red	Eléctrica	garrafa
RINGULET	Conexión irregular	Pozo ciego	Conex. precaria a red	Eléctrica	garrafa
SAN CARLOS	Conexión irregular	Pozo ciego / Cámara Asc.	Conex. precaria a red	Eléctrica	garrafa
SAVOIA	Conexión irregular	Pozo ciego	Conex. precaria a red	Eléctrica	garrafa
TOLOSA	Conexión irregular	Pozo ciego / Cámara Asc.	Conex. precaria a red	Eléctrica	garrafa
VILLA CASTELLS	Conexión irregular	Pozo ciego / Otro	Pozo-Conex. Precaria a red	Eléctrica	garrafa
VILLA ELISA	Conex. Irregular. - Red Pub.	Pozo ciego / Cámara Asc.	Conex. precaria a red	Eléct.- Leña,carbón	garrafa
VILLA ELVIRA	Conexión irregular	Pozo ciego / Cámara Asc.	Conex. precaria a red- Tanque comunitario	Eléct.-Gas en garrafa	garrafa

Fuente: Elaboración de H.L. Adriani sobre la base del registro RENABAP

INUNDACIONES EN LOS BARRIOS POPULARES DE LA PLATA

Las inundaciones, al ser un factor que con periodicidad afectan a diferentes áreas de La Plata, se consideran aquí para los barrios populares por delegaciones municipales. Teniendo en cuenta la misma base de información del punto anterior, se confeccionó el **Cuadro 3** en el que se especifica la cantidad de barrios en las distintas Delegaciones afectados por las mismas.

Cuadro 3. Cantidad de Barrios Inundables por Delegación

DELEGACION	CANTIDAD DE BARRIOS SEGÚN PERIODICIDAD DE INUNDACIONES			
	En ocasiones	Lluvia fuerte	Lluvia excesiva	Total
ABASTO	1	2		3
ALTOS DE SAN LORENZO	1	3	3	7
ARANA			1	1
ARTURO SEGUI		1		1
CITY BELL (Incl. SAVOIA y EL RINCON)		4	2	6
EL PELIGRO		3		3
ANGEL ETCHEVERRY			1	1
GORINA	1	3		4
HERNANDEZ		1	1	2
OLMOS	1	3		4
LOS HORNOS	2	5	3	10
GONNET (Incl. V.CASTELLS)	2	1	1	4
MELCHOR ROMERO	3	4	5	12
RINGUELET		3		3
SAN CARLOS	2	4	2	8
TOLOSA	2	1	1	4
VILLA ELISA		2		2
VILLA ELVIRA	2	5	2	9
TOTAL	17	45	22	84
Referencias En ocasiones: algunas veces al año, Lluvia fuerte: muchas veces por año, Lluvia Excesiva: una o dos veces al año				

Fuente: elaboración de H.L. Adriani sobre la base del registro RENABAP

De esta información se desprende que el 55% de los Barrios Populares de La Plata se encuentra afectado por inundaciones. En este sentido se destaca que, al ser evacuadas, las familias son dispuestas en espacios colectivos. Dicha situación implica con frecuencia una concentración importante de personas y de requerimientos básicos de asistencia alimentaria, de vestimenta, de equipamiento para enfrentar el período en el que se encuentre inundado el barrio.

Cabe destacar que esta información fue relevada en un período en el que se llevaban a cabo varias obras en la Cuenca del Arroyo del Gato, por lo que probablemente los Barrios Populares localizados en ella ya no enfrenten esta problemática, o al menos en una menor intensidad.

BARRIOS POPULARES DE LA PLATA POR DELEGACION⁷

DELEGACION	BARRIO POPULAR
Abasto	Villa San Martín
Abasto	516Bis y 220
Abasto	La Rueda
Abasto	Abasto Nuevo
Altos De San Lorenzo	90 y 19
Altos De San Lorenzo	Los Chaques
Altos De San Lorenzo	La Cantera
Altos De San Lorenzo	Veintiseis de julio
Altos De San Lorenzo	19 y 77
Altos De San Lorenzo	La Esperanza (Extensión)
Altos De San Lorenzo	16 y 80
Altos De San Lorenzo	Los Robles
Altos De San Lorenzo	Puente de Fierro
Altos De San Lorenzo	La Esperanza
Altos De San Lorenzo	El Ombú
Altos De San Lorenzo	29 y 90
Altos De San Lorenzo	La Piojera
Angel Etcheverry	Ferroviano
Angel Etcheverry	La Esperanza
Angel Etcheverry	Sin Nombre
Angel Etcheverry	Etcheverry I
Angel Etcheverry	San Antonio
Arana	La Aceitera
Arana (Lomas De Copello)	La Hermosura
El Rincón	El Rincón I
El Rincón	El Rincón II
El Rincón	El Rincón III
Arturo Seguí	Arturo Seguí 2
Arturo Seguí	La Victoria
Arturo Seguí	154 y 413
City Bell	Casaca
City Bell	El Molino
City Bell	Medalla Milagrosa
City Bell	Santa Ana

⁷ Información RENABAP disponible en <http://datos.techo.org/dataset/argentina-relevamiento-nacional-de-barrios-populares-2018>, adecuada a la división actual por Delegaciones.

City Bell	El Bajo
City Bell	Martín Fierro
City Bell	El Country
El Peligro	Martín Fierro
El Peligro	Ruta del Sol
El Peligro	Los Colectiveros
El Peligro	Ruta del Sol
Gorina	La Fábrica
Gorina	Colinas del Sol
Gorina	Villa Las Rosas
Hernández	514 y 138
Hernández	Niní
Hernández	Mercosur
Hernández	Sin Nombre
Melchor Romero	Malvinas II
Melchor Romero	Hijos de Malvinas
Melchor Romero	Vieja Estación
Melchor Romero	San Cayetano
Melchor Romero	166 y 523
Melchor Romero	518 y 162
Melchor Romero	El Bajo
Melchor Romero	Barrio Nuevo
Melchor Romero	El Futuro
Melchor Romero	El Bajo
Melchor Romero	Las Rosas
Melchor Romero	Las Margaritas
Melchor Romero	Cristo Rey
Melchor Romero	San Cayetano
Melchor Romero	La Usina
Melchor Romero	Altos del Sol
Melchor Romero	Don Fabián
Melchor Romero	La Granjita
Melchor Romero	Las Dos Manzanas
Melchor Romero	Santa Rosa
Melchor Romero	El Molino1
Melchor Romero	La Granjita 2
Melchor Romero	Los Pinos
Melchor Romero	Tres de Abril
Lisandro Olmos	El Triángulo
Olmos	Las Casuarinas

Olmos	Los Rosales
Olmos	La Palangana
Olmos	El Retiro
Olmos	Retiro
Olmos	Santa Rosa Calle 39
Olmos	El Parque
Olmos	El Retiro 1
Olmos	Nueva Esperanza
Los Hornos	Las Palmeras
Los Hornos	Sin Nombre
Los Hornos	El Triunfo
Los Hornos	Sin Nombre
Los Hornos	155 y 46
Los Hornos	Sin Nombre
Los Hornos	Santa Isabel
Los Hornos	Dos de abril
Los Hornos	La Esperanza
Los Hornos	Sin Nombre
Los Hornos	65 y 153
Los Hornos	Gambier
Los Hornos	Los Ciruelos
Los Hornos	Sin Nombre
Los Hornos	El Retiro
Los Hornos	Sin Nombre
Los Hornos	Sin Nombre
Los Hornos	Sin Nombre
Los Hornos	La Vía
Gonnet	La Güemes
Gonnet	La 28
Ringuelet	Sin Nombre
Ringuelet	La Isla
San Carlos	Malvinas Argentinas
San Carlos	La Banda
San Carlos	36Bis y 135
San Carlos	48 y 144
San Carlos	40 y 150
San Carlos	La Granja 2
San Carlos	La Granja 1
San Carlos	Sin Nombre
San Carlos	El Triunfo

San Carlos	Toba
San Carlos	El Olvido
San Carlos	La Granja
Savoia	Savoia
Tolosa	La Favelita
Tolosa	La Bajada
Tolosa	Boliviana
Tolosa	La Unión
Tolosa	La Bajada II
Tolosa	San Luis
Tolosa	La Laguna
Tolosa	El Mercadito
Villa Castells	8 y 489
Villa Castells	Sin Nombre
Villa Castells	Villa Castells (Este)
Villa Castells	Sin Nombre
Villa Elisa	Villa Rica
Villa Elisa	El Progreso
Villa Elisa	La Fortaleza
Villa Elisa	YPF
Villa Elvira	Villa Alba
Villa Elvira	Villa Aburridita
Villa Elvira	Aeropuerto
Villa Elvira	Alegre
Villa Elvira	Monasterio
Villa Elvira	116 y 77
Villa Elvira	Frison
Villa Elvira	Barrio Alegre
Villa Elvira	Carlos Agosti
Villa Elvira	Padre Cajade
Villa Elvira	Villa Alba
Villa Elvira	Joel
Villa Elvira	Sin Nombre
Villa Elvira	Villa Montoro
Villa Elvira	Villa Montoro
Villa Elvira	Sin Nombre
Villa Elvira	Sebastián
Villa Elvira	El Molino
Villa Elvira	Sin Nombre